MAPA SYTUACYJNO - WYSOKOŚCIOWA

RYSUNEK ZMIANY NR 6 W MIEJSCOWYM PLANIE ZAGOSPODAROWANIA PRZESTRZENNEGO SOŁECTWA GMIŃSK RZĄDOWY NA TERENIE GMINY MIEDZIANA GÓRA

PRZEZNACZENIE I ZASADY ZAGOSPODAROWANIA TERENU

ZAŁĄCZNIK NR 1 DO UCHWAŁY NR XXXVIII/348/16 RADY GMINY MIEDZIANA GÓRA Z DNIA 10 LISTOPADA 2016R.

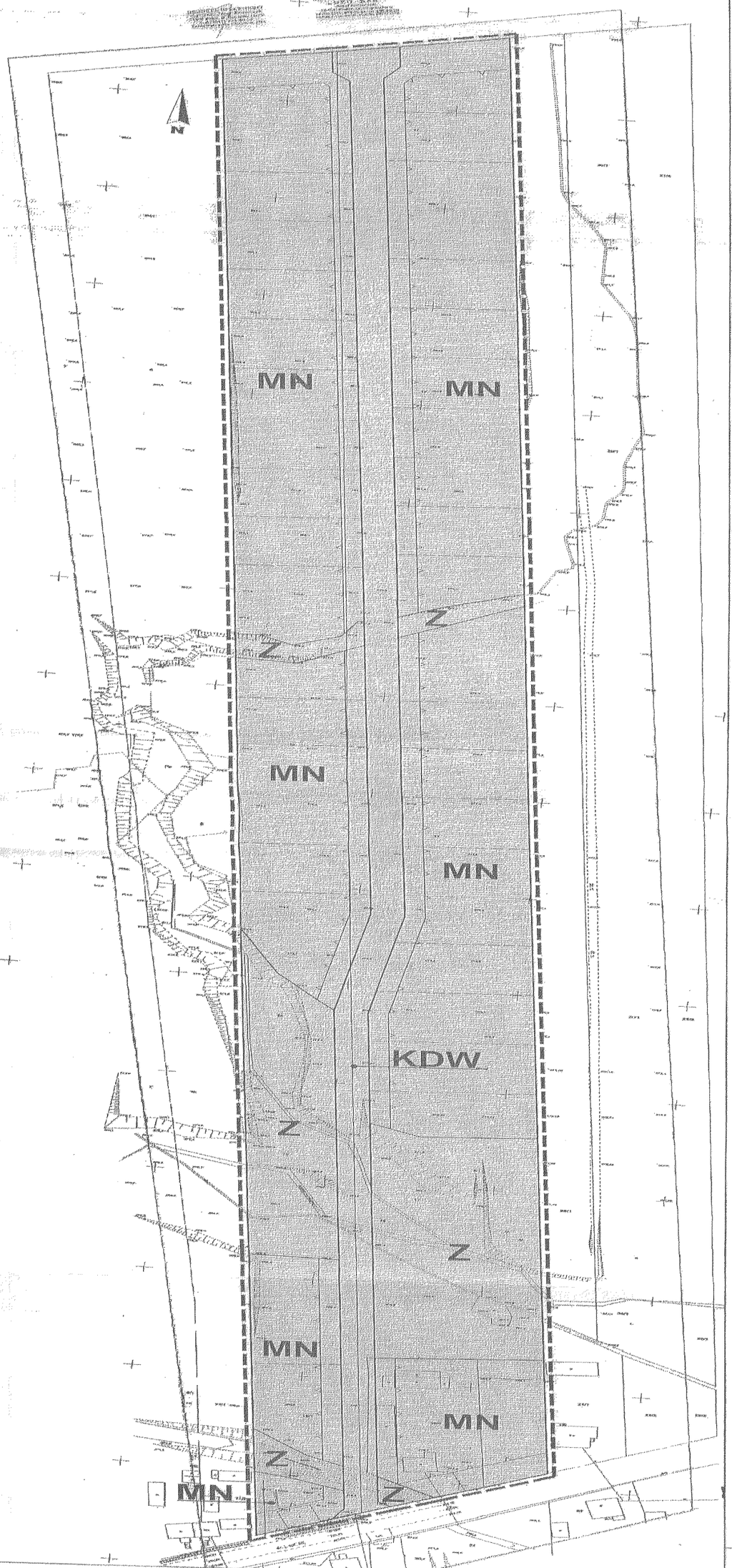

WYRYS ZE STUDIUM UWARUNKOWAŃ I KIERUNKÓW ZAGOSPODAROWANIA PRZESTRZENNEGO GMINY MIEDZIANA GÓRA



PRZEWODNICZĄCY
Rady Gminy
Jan Szustak

OZNACZENIA:

- GRANICA OBSZARU OBJĘTEGO ZMIANĄ PLANU
- LINIE ROZGRANICZAJĄCE TERENY O RÓŻNYM PRZEZNACZENIU LUB RÓŻNYCH ZASADACH ZAGOSPODAROWANIA
- NIEPRZEKRACZALNE LINIE ZABUDOWY
- MN TERENY ZABUDOWY MIESZKANIOWEJ JEDNORODZINNEJ
- KDW TEREN PROJEKTOWANEJ DROGI WEWNĘTRZNEJ
- Z TERENY ZIELENI IZOLOWEJ
- ORIENTACYJNA GRANICA PODZIAŁU NA DZIAŁKI BUDOWLANE
- GRANICA OBSZARU NATURA 2000 "LASY BUCHEŃKOWSKIE"

50 0 50 100 m

SKALA 1:1000

NINIEJSZY ZAŁĄCZNIK GRAFICZNY WYKONANO NA MAPIE EWIDENCYJNEJ (KATASTRALNEJ) POZYSKANEJ W FORMIE ELEKTRONICZNEJ Z ZASOBÓW GEODEZYJNYCH I KARTOGRAFICZNYCH STAROSTWA POWIATOWEGO W KIELCACH

MASTERPLAN Rafał KOZIEŁ
ARCHITEKTA KRAJOWY nr 1 ZEGRZ 1 TEL. KIELCE, ul. Sienkiewicza 5 tel. 041/344 60 62

RYSUNEK ZMIANY NR 6 W MIEJSCOWYM PLANIE ZAGOSPODAROWANIA PRZESTRZENNEGO SOŁECTWA GMINA RZĄDOWY NA TERENIE GMINY MIEDZIANA GÓRA

KIEROWNIK ZESPOŁU I GENERALNY PROJEKTANT:
mgr inż. Rafał KOZIEŁ, Okręgowa Izba Urbanistów nr KT-326
ZESPÓŁ PROJEKTOWY:
dr inż. arch. Anna SIKORA
mgr inż. Mirosław SEPIOŁO
Rafał KOZIEŁ

RYSUNEK ZMIANY NR 5 W MIEJSCOWYM PLANIE ZAGOSPODAROWANIA PRZESTRZENNEGO SOŁECTWA ĆMIŃSK KOŚCIELNY NA TERENIE GMINY MIEDZIANA GÓRA

PRZEZNACZENIE I ZASADY ZAGOSPODAROWANIA TERENU

ZAŁĄCZNIK NR 1a DO UCHWAŁY NR XXXVII/347/10
RADY GMINY MIEDZIANA GÓRA Z DNIA 18 LISTOPADA 2010R.

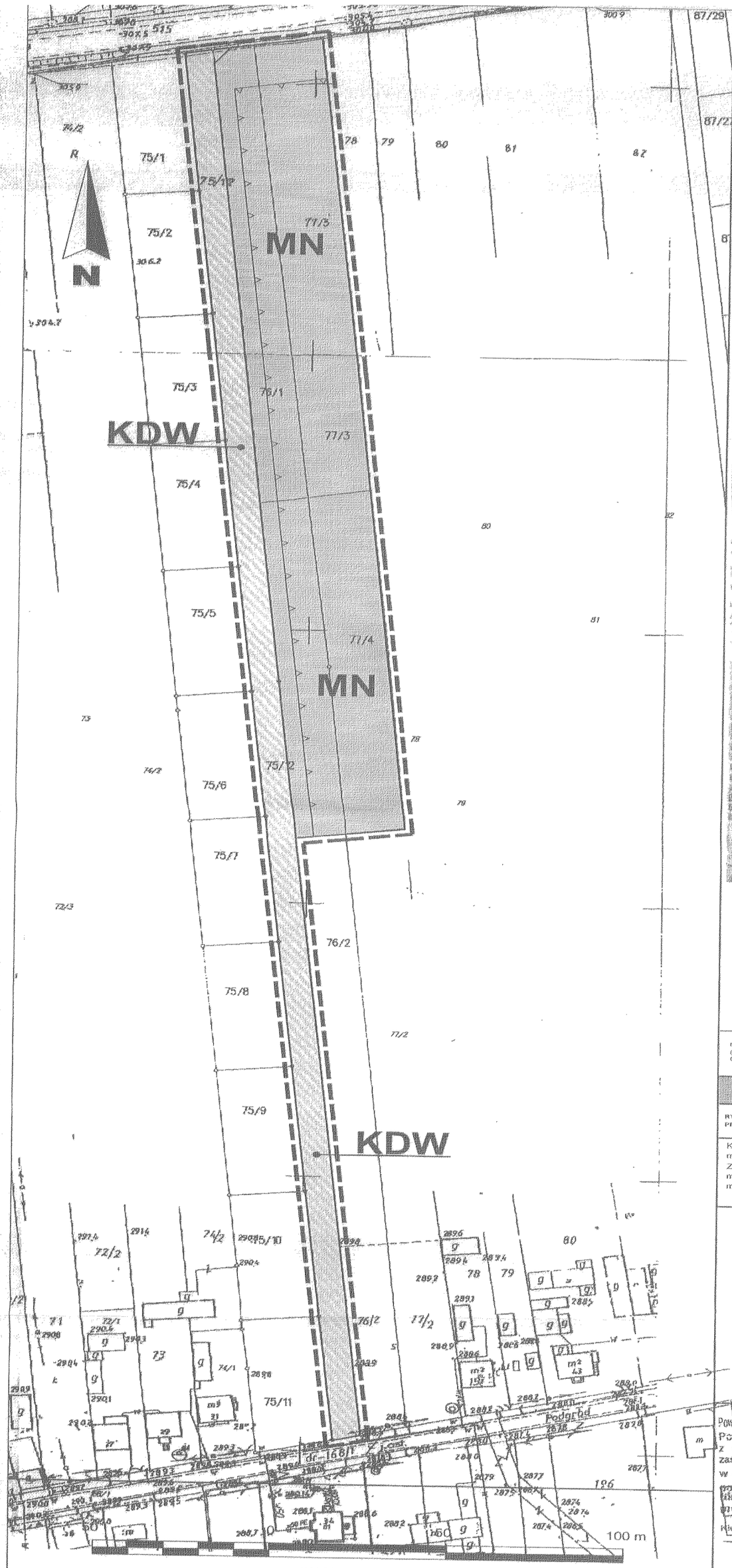

SKALA 1:1000

WYRYS ZE STUDIUM UWARUNKOWAŃ I KIERUNKÓW ZAGOSPODAROWANIA PRZESTRZENNEGO GMINY MIEDZIANA GÓRA



PRZEWODNICZĄCY
Rady Gminy
Jan Szustak

OZNACZENIA:

- GRANICA OBSZARU OBJĘTEGO ZMIANĄ PLANU
- LINIE ROZGRANICZAJĄCE TERENY O RÓŻNYM PRZEZNACZENIU LUB RÓŻNYCH ZASADACH ZAGOSPODAROWANIA
- NIEPRZEKRACZALNA LINIA ZABUDOWY
- MN — TEREN ZABUDOWY MIESZKANIOWEJ JEDNORODZINNEJ
- KDW — TEREN PROJEKTOWANEJ DROGI WEWNĘTRZNEJ

NINIEJSZY ZAŁĄCZNIK GRAFICZNY WYKONANO NA MAPIE EWIDENCYJNEJ (KATASTRALNEJ) POZYSKANEJ W WERSJI ELEKTRONICZNEJ Z ZASOBÓW GEODEZYJNYCH I KARTOGRAFICZNYCH STAROSTWA POWIATOWEGO W KIELCACH

MASTERPLAN Rafał KOZIEŁ
JAWORZNIA-ZAGÓRZE 1, 26-065 PIEKOSZÓW, masterplan@onet.eu

RYSUNEK ZMIANY NR 5 W MIEJSCOWYM PLANIE ZAGOSPODAROWANIA PRZESTRZENNEGO SOŁECTWA ĆMIŃSK KOŚCIELNY NA TERENIE GMINY MIEDZIANA GÓRA

KIEROWNIK ZESPOŁU I GENERALNY PROJEKTANT:
mgr **Rafał KOZIEŁ, Okręgowa Izba Urbanistów nr KT-326**
ZESPÓŁ PROJEKTOWY:
mgr inż. arch. Anna SIKORA
mgr inż Mirosław SEPIOŁO
Hubert KOZIEŁ

Województwo: ŚWIĘTOKRZYSKIE
Powiat: KIELECKI
Gmina: Miedziana Góra
Miejscowość: Ćmińsk Kościelny
Skala: 1:1000
Nr mapy: 193.427.304
193.427.302

Starostwo Powiatowe w Kielcach
Powiatowy Ośrodek Dokumentacji Geodezyjnej i Kartograficznej
Potwierdza się zgodność niniejszej kopii z oryginałem przyjętym do państwowego zasobu geodezyjnego i kartograficznego w dniu 1983.12.22 i zewidencjonowaną pod nr 1101-9/83
Mapa ta może służyć dla celów projektowania
Z up. Starosty
Kielce 05 MAR. 2010
INSPEKTOR
Maria Hordziejewicz

Załącznik graficzny do Uchwały Nr XXXVI/336/10

Rady Gminy Miedziana Góra z dnia 28 października 2010 r.

granica opracowania planu

PRZEWODNICZĄCY
Rady Gminy
Jan Szustak

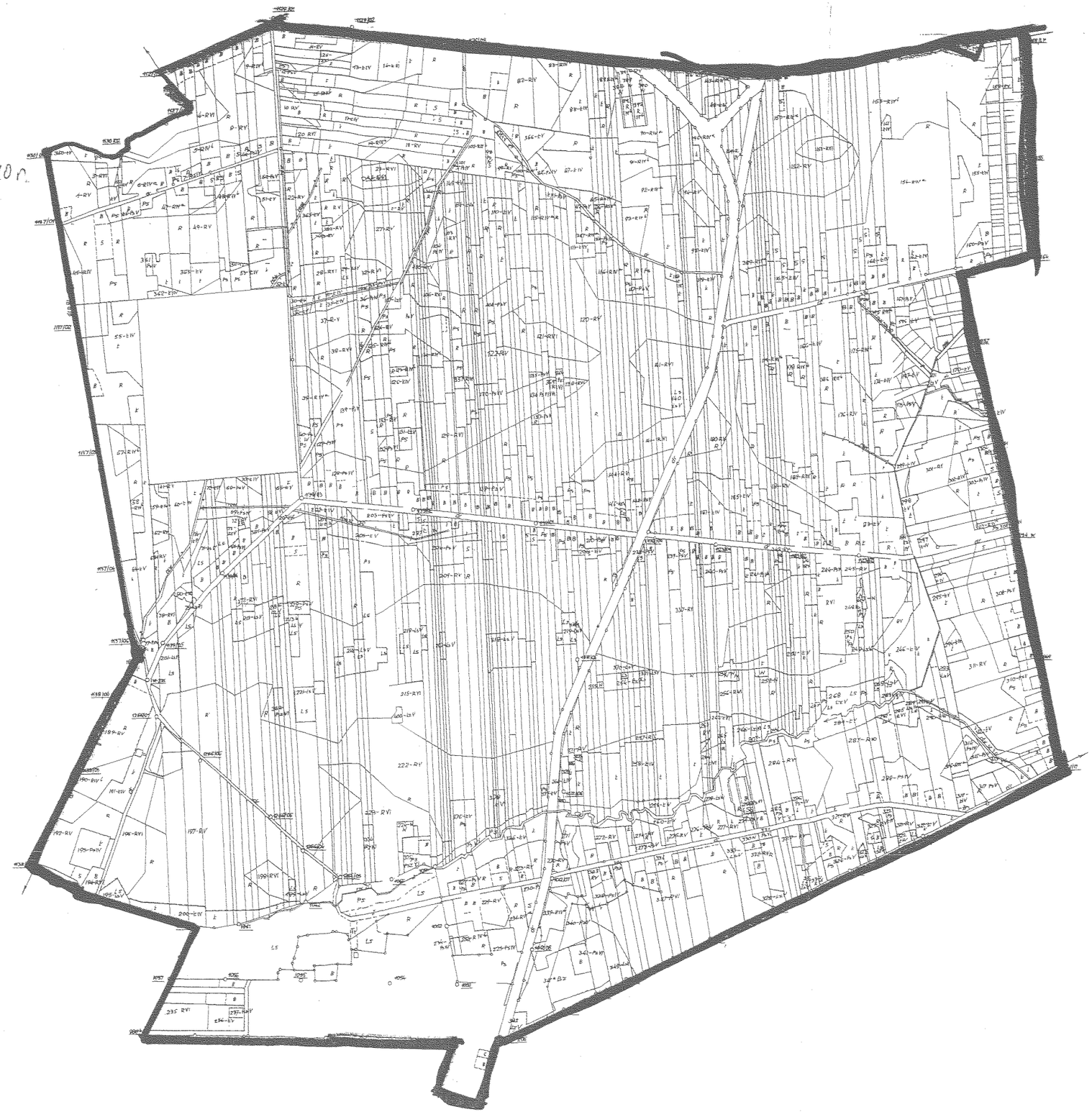

RYSUNEK ZMIANY NR 5 W MIEJSCOWYM PLANIE ZAGOSPODAROWANIA PRZESTRZENNEGO CZĘŚCI SOŁECTWA MIEDZIANA GÓRA NA TERENIE GMINY MIEDZIANA GÓRA

PRZEZNACZENIE I ZASADY ZAGOSPODAROWANIA TERENU

ZAŁĄCZNIK NR 1 DO UCHWAŁY NR XXVII/246/10
RADY GMINY MIEDZIANA GÓRA Z DNIA 10 LISTOPADA 2010R.

OZNACZENIA:

- GRANICA OBSZARU OBJĘTEGO ZMIANĄ PLANU MIEJSCOWEGO
- LINIE ROZGRANICZAJĄCE TERENY O RÓŻNYM PRZEZNACZENIU LUB RÓŻNYCH ZASADACH ZAGOSPODAROWANIA
- NIEPRZEKRACZALNA LINIA ZABUDOWY
- MN — TERENY ZABUDOWY MIESZKANIOWEJ JEDNORODZINNEJ
- Z — TEREN ZIELENI LEGOWEJ
- KD-D — TEREN DROGI GMINNEJ KLASY DOJAZDOWEJ
- KD-GP — TEREN KRAJOWEJ DROGI KLASY GŁÓWNEJ RUCHU PRZYSPIESZONEGO

WYRYS ZE STUDIUM UWARUNKOWAŃ I KIERUNKÓW ZAGOSPODAROWANIA PRZESTRZENNEGO GMINY MIEDZIANA GÓRA



PRZEWODNICZĄCY
Rady Gminy
Jan Szustak

Nie wykluczam się istnienia w terenie - a nie wykazanych na niniejszej mapie - obiektów budowlanych, urządzeń podziemnych, a także urządzeń podziemnych, naziemnych i nadziemnych, które nie były zgłoszone do inwentaryzacji lub o których brak jest informacji w Powiatowym Ośrodku Dokumentacji Geodezyjnej i Kartograficznej w Kielcach

Zgodnie z art. 18 ustawy z dnia 17.05.1989r. - Prawo geodezyjne i kartograficzne (t.j. Dz. U. 2000r. Nr 100, poz. 1086 ze zm.) rozpowszechnianie, rozprowadzanie oraz reprodukowanie w celu rozpowszechniania i rozprowadzania niniejszej mapy wymaga zezwolenia Starosty .....

Województwo: ŚWIĘTOKRZYSKIE
Powiat: KIELECKI
Gmina: Miedziana Góra
Miejscowość: Miedziana Góra
Skala: 1:1000
mapa zasadnicza
Nr arkusza: 144.22.01.2
144.22.01.3
obr. nr 347/4

MASTERPLAN Rafał KOZIEŁ
JAWORZNA ZAGÓRZE 1, 26-065 PIEKOSZÓW, masterplan@onet.eu

RYSUNEK ZMIANY NR 5 W MIEJSCOWYM PLANIE ZAGOSPODAROWANIA PRZESTRZENNEGO CZĘŚCI SOŁECTWA MIEDZIANA GÓRA NA TERENIE GMINY MIEDZIANA GÓRA

KIEROWNIK ZESPOŁU I GENERALNY PROJEKTANT:
mgr Rafał KOZIEŁ, Okręgowa Izba Urbanistów nr KT-326
ZESPÓŁ PROJEKTOWY:
dr inż. arch. Anna SIKORA
mgr inż Mirosław SEPIOŁO
Hubert KOZIEŁ

SKALA 1:1000

RYSUNEK ZMIANY NR 4 W MIEJSCOWYM PLANIE ZAGOSPODAROWANIA PRZESTRZENNEGO SOŁECTWA KOSTOMŁOTY II - CZĘŚĆ I NA TERENIE GMINY MIEDZIANA GÓRA

PRZEZNACZENIE I ZASADY ZAGOSPODAROWANIA TERENU

ZAŁĄCZNIK NR 1 DO UCHWAŁY NR XXXVIII/345/10
RADY GMINY MIEDZIANA GÓRA Z DNIA 10 LISTOPADA 2010R.

PRZEWODNICZĄCY
Rady Gminy
Jan Szustak

Starostwo Powiatowe w Kielcach
Wydział Geodezji, Kartografii i Katastru
Na podstawie art. 40 ust. 2 pkt 4 ustawy z dnia 17 maja 1989 r. Prawo geodezyjne i kartograficzne (Dz. U. z 2005 r. Nr 240, poz. 2081 z późn. zm.) zgłoszenie wykonania mapy do celów projektowych
pod nr 3012/2-EW/0.0.0/10
Kielce, dnia 17 MAJ 2010 r.

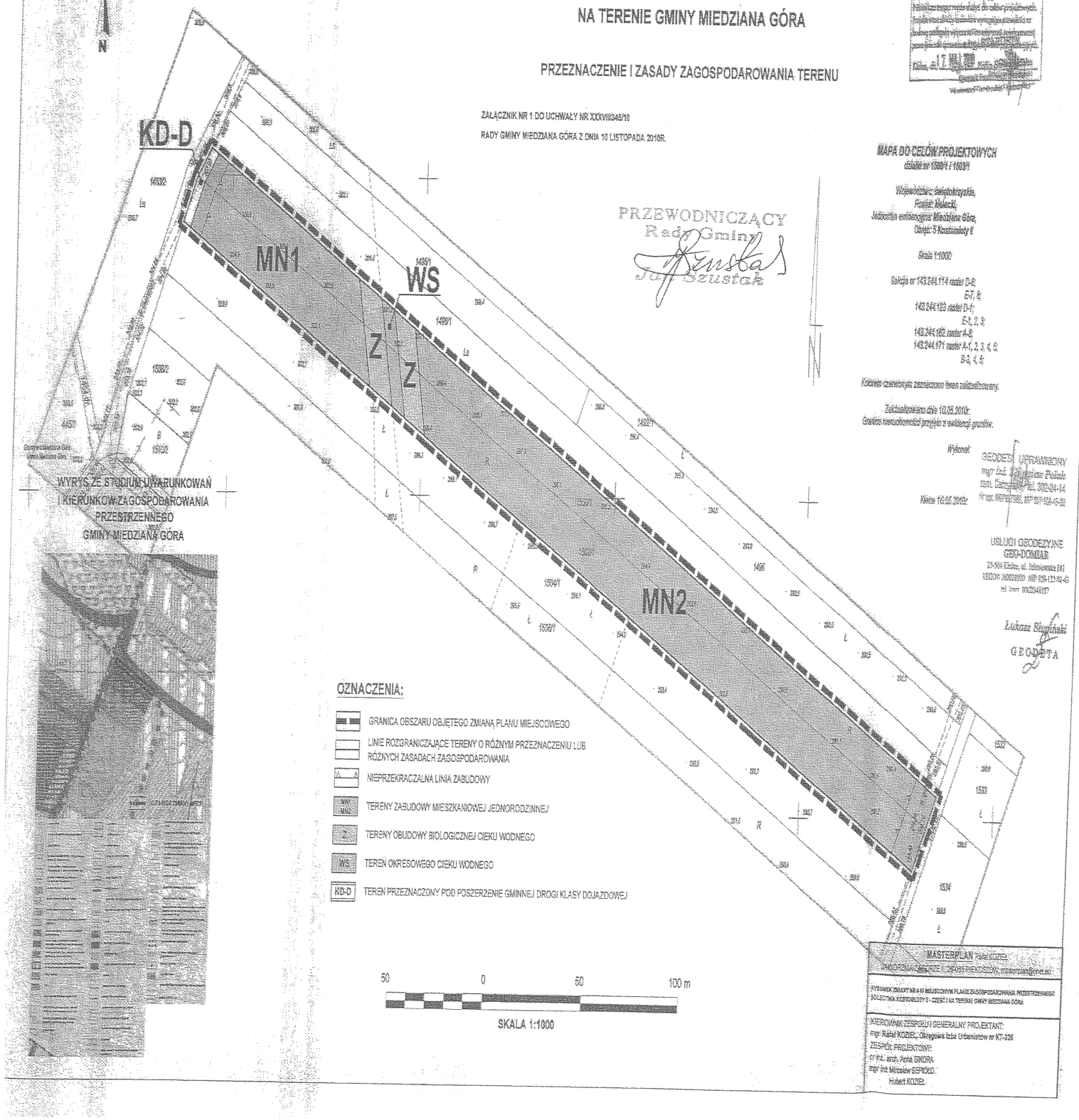

MAPA DO CELÓW PROJEKTOWYCH
działki nr 1506/1 i 1508/1

Województwo: Świętokrzyskie,
Powiat: Kielecki,
Jednostka ewidencyjna: Miedziana Góra,
Obręb: 5 Kostomłoty II

Skala 1:1000

Sekcja nr 143.244.114 raster D-5;
E-7, 8;
143.244.123 raster D-1;
E-1, 2, 3;
143.244.182 raster A-5;
143.244.171 raster A-1, 2, 3, 4, 5;
B-3, 4, 5;

Kolorem czerwonym zaznaczono teren zaktualizowany.

Zaktualizowano dnia 10.05.2010r.
Granice nieruchomości przejęto z aktualnej gruntów.

Wykonał:
GEODETA UPRAWNIONY
mgr inż. Łukasz Polak
nr uprawnień 302-94-14
Nr ewidencyjny: MP-GP-494-45-09

Kielce 10.05.2010r.

USŁUGI GEODEZYJNE
GEO-DOMIAR
25-564 Kielce, ul. Jałowcowa 141
REGON 260029980 NIP 259-132-93-45
tel. kom. 0502549177

Łukasz Słomiński
GEODETA

WYRYS ZE STUDIUM UWARUNKOWAŃ I KIERUNKÓW ZAGOSPODAROWANIA PRZESTRZENNEGO GMINY MIEDZIANA GÓRA

OZNACZENIA:

- GRANICA OBSZARU OBJĘTEGO ZMIANĄ PLANU MIEJSCOWEGO
- LINIE ROZGRANICZAJĄCE TERENY O RÓŻNYM PRZEZNACZENIU LUB RÓŻNYCH ZASADACH ZAGOSPODAROWANIA
- A A — NIEPRZEKRACZALNA LINIA ZABUDOWY
- MN1, MN2 — TERENY ZABUDOWY MIESZKANIOWEJ JEDNORODZINNEJ
- Z — TERENY OBUDOWY BIOLOGICZNEJ CIEKU WODNEGO
- WS — TEREN OKRESOWEGO CIEKU WODNEGO
- KD-D — TEREN PRZEZNACZONY POD POSZERZENIE GMINNEJ DROGI KLASY DOJAZDOWEJ

50 0 50 100 m

SKALA 1:1000

MASTERPLAN Rafał KOZIEŁ
UNIKOWO 1, 26-085 PIEKOSZÓW, masterplan@onet.eu

RYSUNEK ZMIANY NR 4 W MIEJSCOWYM PLANIE ZAGOSPODAROWANIA PRZESTRZENNEGO SOŁECTWA KOSTOMŁOTY II - CZĘŚĆ I NA TERENIE GMINY MIEDZIANA GÓRA

KIEROWNIK ZESPOŁU I GENERALNY PROJEKTANT:
mgr Rafał KOZIEŁ, Okręgowa Izba Urbanistów nr KT-326
ZESPÓŁ PROJEKTOWY:
dr inż. arch. Penia SKORA
mgr inż. Mirosław SEPKOO
Hubert KOZIEŁ

Rysunek zmiany Nr 3 w miejscowym planie zagospodarowania przestrzennego sołectwa Kostomłoty II - część 1 na terenie gminy Miedziana Góra - Skala 1: 1000 – Przeznaczenie i zasady zagospodarowania terenu

ZAŁĄCZNIK NR 1 DO UCHWAŁY NR XXXVII/344/10

RADY GMINY MIEDZIANA GÓRZA Z DNIA 10 LISTOPADA 2010 R.

Objaśnienia:

- Granica obszaru objętego zmianą planu
- Linie rozgraniczające tereny o różnym przeznaczeniu lub różnych zasadach zagospodarowania
- Nieprzekraczalna linia zabudowy
- MN — Tereny zabudowy mieszkaniowej jednorodzinnej
- KD-D — Teren przeznaczony pod poszerzenie gminnej drogi dojazdowej

WYRYS ZE STUDIUM UWARUNKOWAŃ I KIERUNKÓW ZAGOSPODAROWANIA PRZESTRZENNEGO GMINY MIEDZIANA GÓRA

—— —— GRANICA OPRACOWANIA ZMIANY PLANU

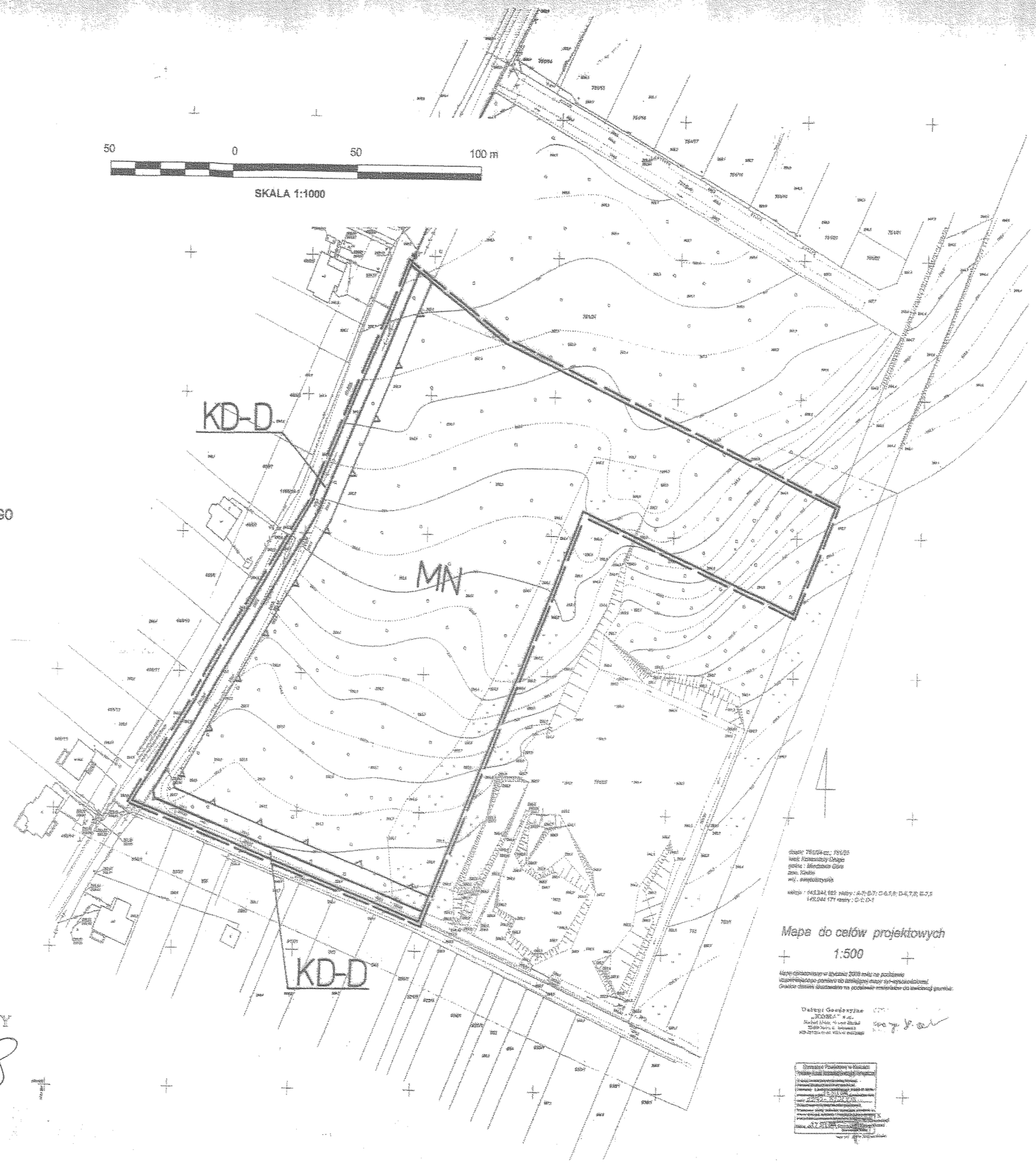

PRZEWODNICZĄCY
Rady Gminy
Jan Szustak

WYRYS ZE STUDIUM UWARUNKOWAŃ
I KIERUNKÓW ZAGOSPODAROWANIA
PRZESTRZENNEGO
GMINY MIEDZIANA GÓRA

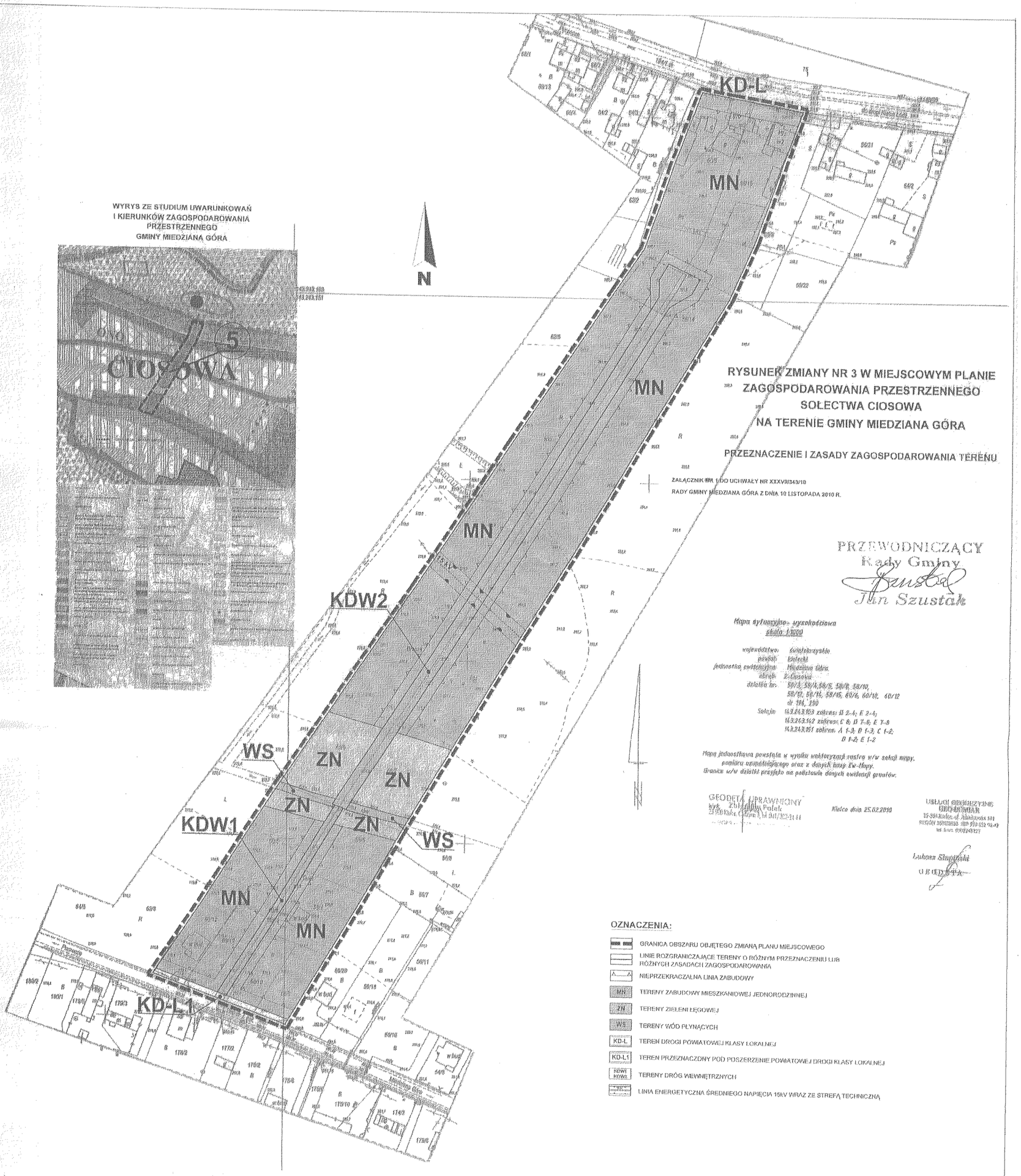

RYSUNEK ZMIANY NR 3 W MIEJSCOWYM PLANIE ZAGOSPODAROWANIA PRZESTRZENNEGO SOŁECTWA CIOSOWA NA TERENIE GMINY MIEDZIANA GÓRA

PRZEZNACZENIE I ZASADY ZAGOSPODAROWANIA TERENU

ZAŁĄCZNIK NR 1 DO UCHWAŁY NR XXXVII/343/10
RADY GMINY MIEDZIANA GÓRA Z DNIA 10 LISTOPADA 2010 R.

PRZEWODNICZĄCY
Rady Gminy
Jan Szustak

Mapa sytuacyjno- wysokościowa
skala 1:1000

województwo: świętokrzyskie
powiat: kielecki
jednostka ewidencyjna: Miedziana Góra
obręb: 2-Ciosowa
działki nr: 60/3, 59/4, 59/5, 59/8, 59/10, 59/13, 59/14, 59/15, 60/6, 60/10, 60/12 dr 194, 250
Sekcja: 14.3.243.103 zakres: H 2-4; E 2-4;
14.3.243.102 zakres: C 8; D 7-8; E 7-8
14.3.243.151 zakres: A 1-3; B 1-3; C 1-2; D 1-2; E 1-2

Mapa jednostkowa powstała w wyniku wektoryzacji rastra w/w sekcji mapy, pomiaru uzupełniającego oraz z danych bazy Ew-Mapy.
Granice w/w działek przyjęto na podstawie danych ewidencji gruntów.

GEODETA UPRAWNIONY
mgr Zbigniew Polak
Uprawnienia Geodezyjne Nr 301/82-24-11

Kielce dnia 25.02.2010

UBIORY GEODEZYJNE
GEOPOMIAR
25-304 Kielce, ul. Aleksandra III
REGON 290000000 NIP 959-132-92-49
tel. kom. 0502240127

Łukasz Słupiński
GEODETA

OZNACZENIA:

- GRANICA OBSZARU OBJĘTEGO ZMIANĄ PLANU MIEJSCOWEGO
- LINIE ROZGRANICZAJĄCE TERENY O RÓŻNYM PRZEZNACZENIU LUB RÓŻNYCH ZASADACH ZAGOSPODAROWANIA
- A.....A NIEPRZEKRACZALNA LINIA ZABUDOWY
- MN TERENY ZABUDOWY MIESZKANIOWEJ JEDNORODZINNEJ
- ZN TERENY ZIELENI ŁĘGOWEJ
- WS TERENY WÓD PŁYNĄCYCH
- KD-L TEREN DROGI POWIATOWEJ KLASY LOKALNEJ
- KD-L1 TEREN PRZEZNACZONY POD POSZERZENIE POWIATOWEJ DROGI KLASY LOKALNEJ
- KDW1 KDW2 TEREN DRÓG WEWNĘTRZNYCH
- LINIA ENERGETYCZNA ŚREDNIEGO NAPIĘCIA 15kV WRAZ ZE STREFĄ TECHNICZNĄ

MASTERPLAN Rafał KOZIEŁ
JAWORZNA ZAGÓRZE 1, 26-005 PIŁKOSZÓW, masterplan@onet.eu

RYSUNEK ZMIANY NR 3 W MIEJSCOWYM PLANIE ZAGOSPODAROWANIA PRZESTRZENNEGO SOŁECTWA CIOSOWA
NA TERENIE GMINY MIEDZIANA GÓRA

KIEROWNIK ZESPOŁU I GENERALNY PROJEKTANT:
mgr Rafał KOZIEŁ, Okręgowa Izba Urbanistów nr KT-826
ZESPÓŁ PROJEKTOWY:
dr inż. arch. Anna BIŁOMA
mgr inż Mirosław BERTOLO
Rafał KOZIEŁ

50 0 50 100 m
SKALA 1:1000

Starostwo Powiatowe w Kielcach
Powiatowy Ośrodek Dokumentacji Geodezyjnej i Kartograficznej
w obszarze obowiązującym tego ośrodka — [illegible]
[illegible]
[illegible]
[

Załącznik graficzny do Uchwały Nr XXXVI/340/10

Rady Gminy Miedziana Góra z dnia 28 października 2010r.

granica opracowania planu

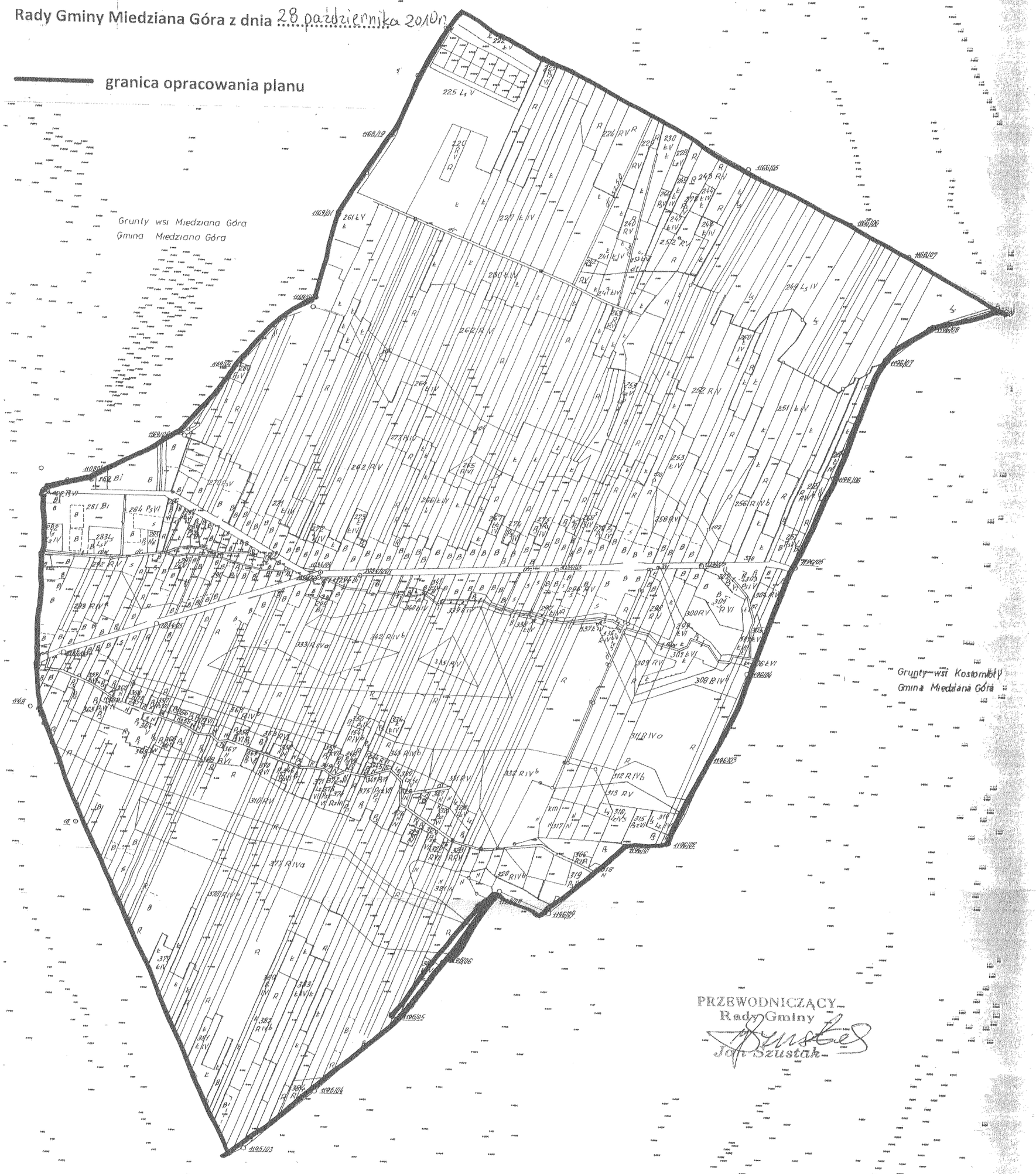

PRZEWODNICZĄCY
Rady Gminy
Jan Szustak

Załącznik graficzny do Uchwały Nr XXXVI/339/10

Rady Gminy Miedziana Góra z dnia 28 października 2010 r.

granica opracowania planu

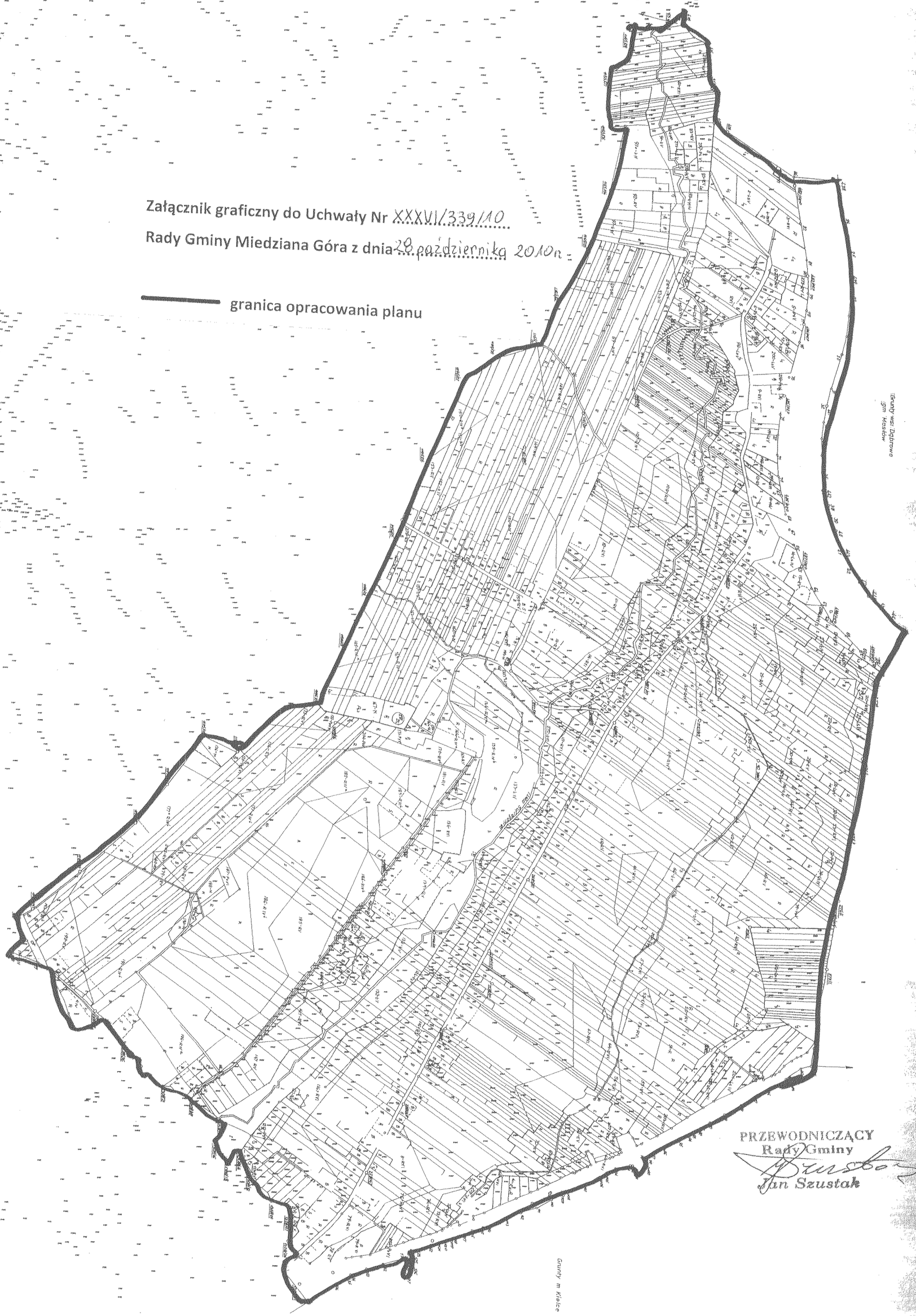

PRZEWODNICZĄCY
Rady Gminy
Jan Szustak

Załącznik graficzny do Uchwały Nr XXXVI/338/10

Rady Gminy Miedziana Góra z dnia 28 października 2010 r.

granica opracowania planu

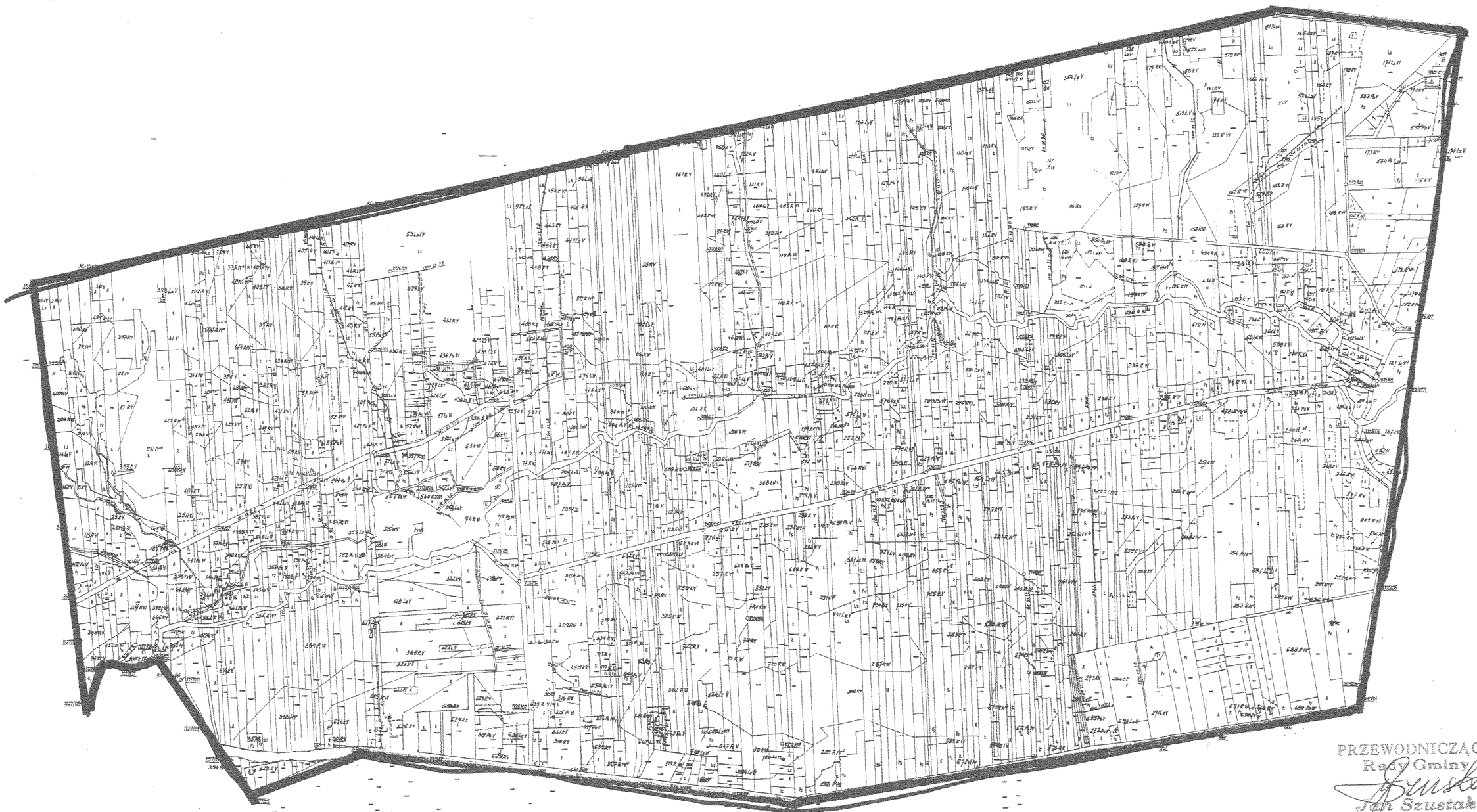

PRZEWODNICZĄCY
Rady Gminy
Jan Szustak

Załącznik graficzny do Uchwały Nr XXXVI/337/10

Rady Gminy Miedziana Góra z dnia 28 października 2010 r.

granica opracowania planu

PRZEWODNICZĄCY
Rady Gminy
Jan Szustak

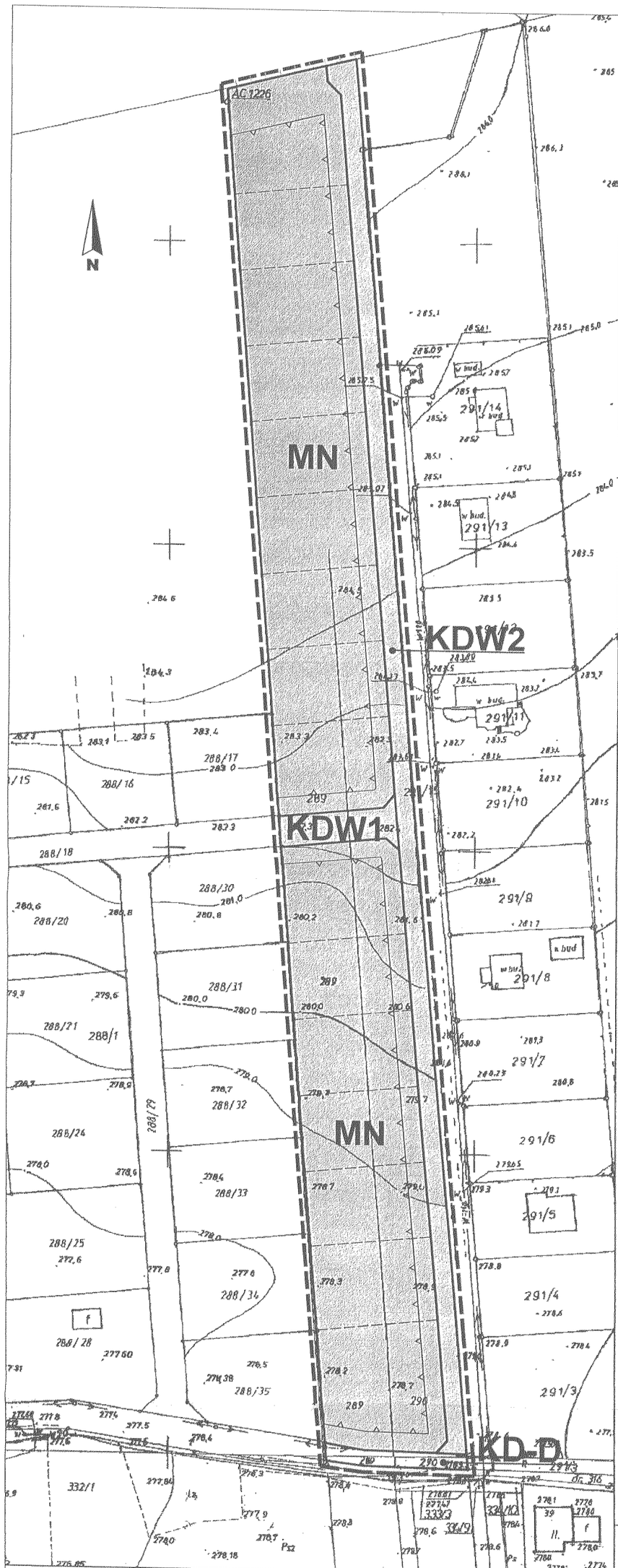

SKALA 1:1000

RYSUNEK ZMIANY NR 5 W MIEJSCOWYM PLANIE ZAGOSPODAROWANIA PRZESTRZENNEGO SOŁECTWA ĆMIŃSK RZĄDOWY NA TERENIE GMINY MIEDZIANA GÓRA

PRZEZNACZENIE I ZASADY ZAGOSPODAROWANIA TERENU

ZAŁĄCZNIK NR 1a DO UCHWAŁY NR XXXVI/234/10
RADY GMINY MIEDZIANA GÓRA Z DNIA 28.10.2010r.

PRZEWODNICZĄCY
Rady Gminy
Jan Szustak

WYRYS ZE STUDIUM UWARUNKOWAŃ I KIERUNKÓW ZAGOSPODAROWANIA PRZESTRZENNEGO GMINY MIEDZIANA GÓRA



OZNACZENIA:

- GRANICA OBSZARU OBJĘTEGO ZMIANĄ PLANU
- LINIE ROZGRANICZAJĄCE TERENY O RÓŻNYM PRZEZNACZENIU LUB RÓŻNYCH ZASADACH ZAGOSPODAROWANIA
- NIEPRZEKRACZALNE LINIE ZABUDOWY
- MN – TERENY ZABUDOWY MIESZKANIOWEJ JEDNORODZINNEJ
- KDW1 KDW2 – TERENY PROJEKTOWANYCH DRÓG WEWNĘTRZNYCH
- KD-D – TEREN PRZENACZONY POD POSZERZENIE GMINNEJ DROGI DOJAZDOWEJ
- ORIENTACYJNA GRANICA PODZIAŁU NA DZIAŁKI BUDOWLANE
- GRANICA OBSZARU NATURA 2000 "LASY SUCHEDNIOWSKIE"

NINIEJSZY ZAŁĄCZNIK GRAFICZNY WYKONANO NA MAPIE EWIDENCYJNEJ (KATASTRALNEJ) POZYSKANEJ W WERSJI ELEKTRONICZNEJ Z ZASOBÓW GEODEZYJNYCH I KARTOGRAFICZNYCH STAROSTWA POWIATOWEGO W KIELCACH

MASTERPLAN Rafał KOZIEŁ
PRACOWNIA ZAGOSPODAROWANIA PRZESTRZENNEGO I URBANISTYKI

RYSUNEK ZMIANY NR 5 W MIEJSCOWYM PLANIE ZAGOSPODAROWANIA PRZESTRZENNEGO SOLECTWA ĆMIŃSK RZĄDOWY NA TERENIE GMINY MIEDZIANA GÓRA

KIEROWNIK ZESPOŁU I GENERALNY PROJEKTANT:
mgr **Rafał KOZIEŁ, Okręgowa Izba Urbanistów nr KT-326**
ZESPÓŁ PROJEKTOWY:
mgr inż. arch. Anna SIKORA
mgr inż Mirosław SEPIOŁO
Hubert KOZIEŁ

RYSUNEK ZMIANY NR 5 W MIEJSCOWYM PLANIE ZAGOSPODAROWANIA PRZESTRZENNEGO SOŁECTWA ĆMIŃSK RZĄDOWY NA TERENIE GMINY MIEDZIANA GÓRA

PRZEZNACZENIE I ZASADY ZAGOSPODAROWANIA TERENU

ZAŁĄCZNIK NR 1b DO UCHWAŁY NR XXXVI/336/10
RADY GMINY MIEDZIANA GÓRA Z DNIA 28.10.2010r.

PRZEWODNICZĄCY
Rady Gminy
Jan Szustak

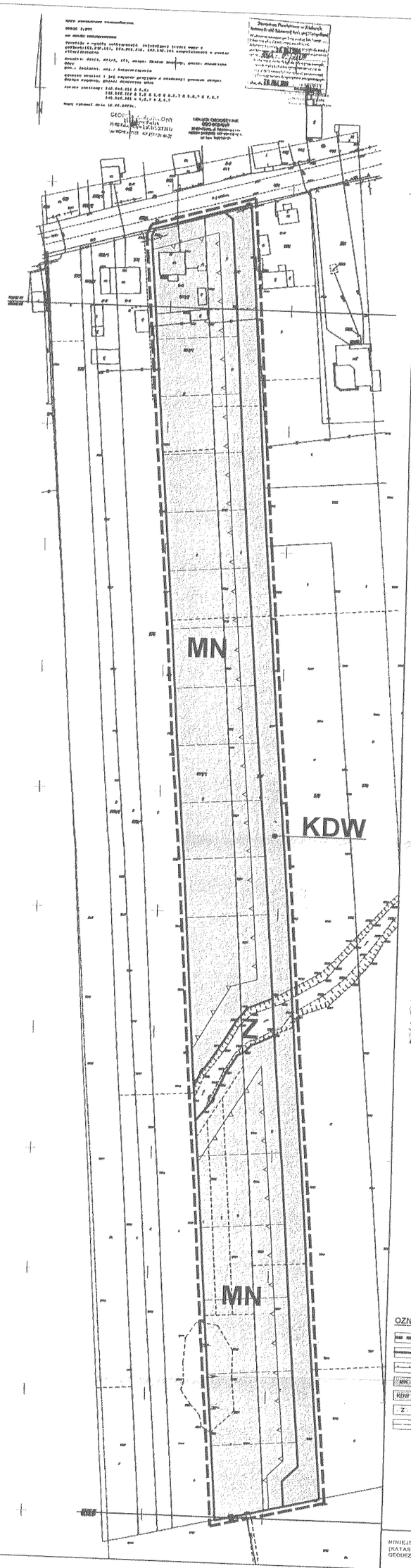

WYRYS ZE STUDIUM UWARUNKOWAŃ I KIERUNKÓW ZAGOSPODAROWANIA PRZESTRZENNEGO GMINY MIEDZIANA GÓRA



OZNACZENIA:

- GRANICA OBSZARU OBJĘTEGO ZMIANĄ PLANU
- LINIE ROZGRANICZAJĄCE TERENY O RÓŻNYM PRZEZNACZENIU LUB RÓŻNYCH ZASADACH ZAGOSPODAROWANIA
- NIEPRZEKRACZALNE LINIE ZABUDOWY
- MN — TERENY ZABUDOWY MIESZKANIOWEJ JEDNORODZINNEJ
- KDW — TEREN PROJEKTOWANYCH DRÓG WEWNĘTRZNYCH
- Z — TERENY ZIELENI ŁĘGOWEJ
- ORIENTACYJNA GRANICA PODZIAŁU NA DZIAŁKI BUDOWLANE

50 0 50 100 m

SKALA 1:1000

NINIEJSZY ZAŁĄCZNIK GRAFICZNY WYKONANO NA MAPIE EWIDENCYJNEJ (KATASTRALNEJ) POZYSKANEJ W WERSJI ELEKTRONICZNEJ Z ZASOBÓW GEODEZYJNYCH I KARTOGRAFICZNYCH STAROSTWA POWIATOWEGO W KIELCACH

MASTERPLAN Rafał KOZIEŁ
Kielce ul. Żeromskiego 24-001 tel. 0-600-[illegible]

RYSUNEK ZMIANY NR 5 W MIEJSCOWYM PLANIE ZAGOSPODAROWANIA PRZESTRZENNEGO SOŁECTWA ĆMIŃSK RZĄDOWY NA TERENIE GMINY MIEDZIANA GÓRA

KIEROWNIK ZESPOŁU I GENERALNY PROJEKTANT:
mgr **Rafał KOZIEŁ, Okręgowa Izba Urbanistów nr KT-326**
ZESPÓŁ PROJEKTOWY:
dr inż. arch. Anna SIKORA
mgr inż Mirosław SEPIOŁO
Hubert KOZIEŁ
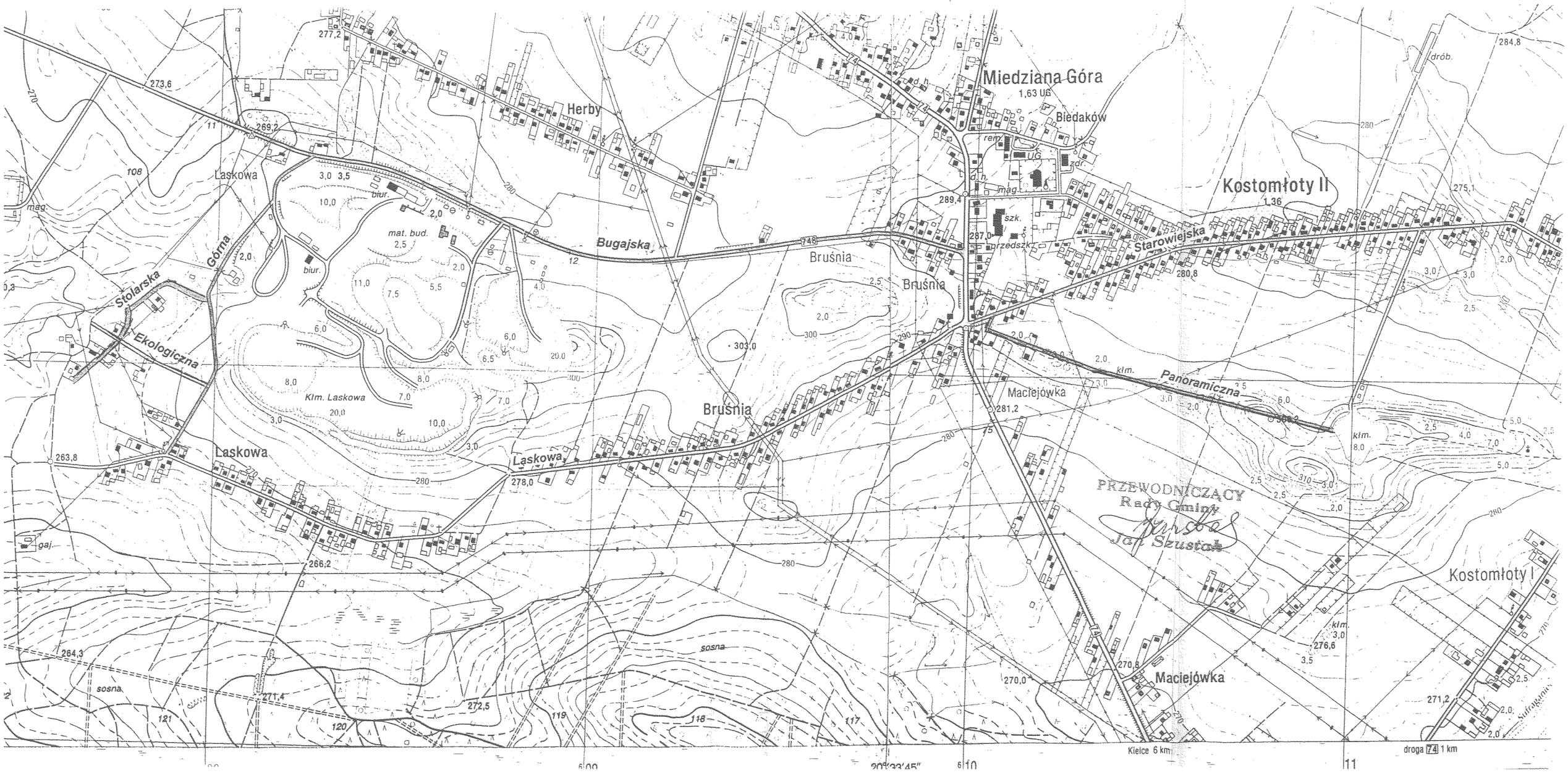
ZAŁĄCZNIK GRAFICZNY
do
UCHWAŁY NR XXXVI / 327 /2010
Rady Gminy Miedziana Góra
z dnia 28 października 2010 r.
w sprawie nadania nazw ulic w sołectwie Kostomłoty Drugie
gm. Miedziana Góra